
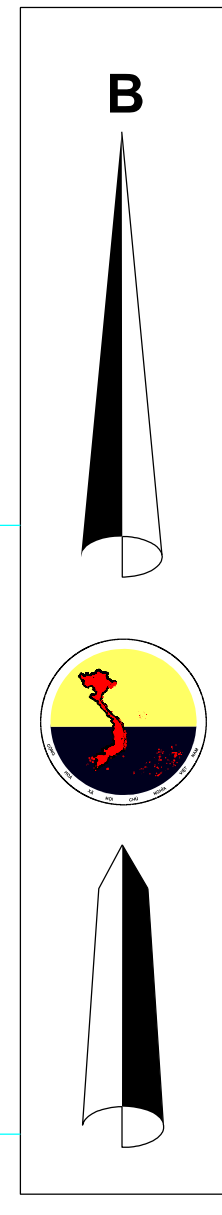
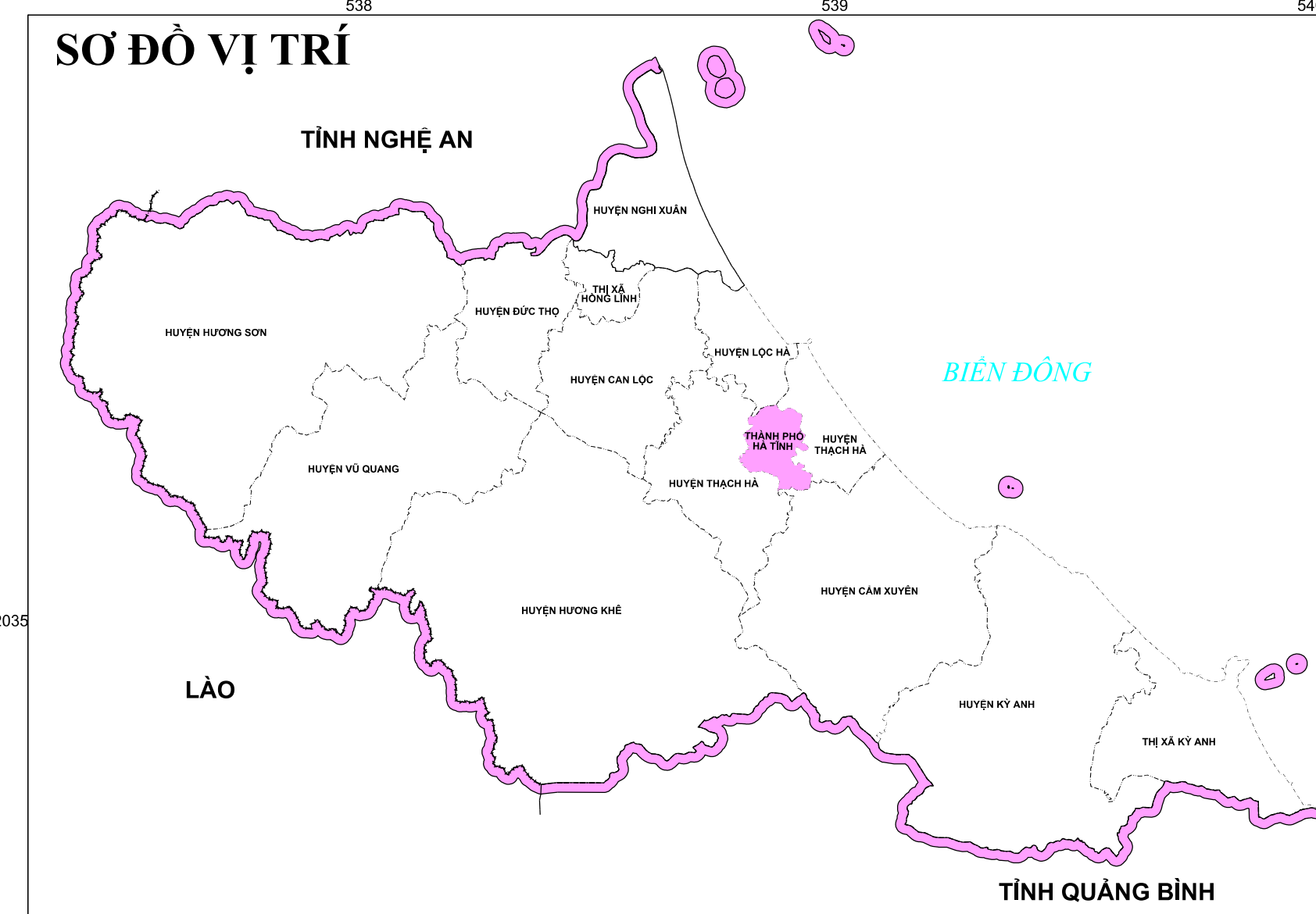
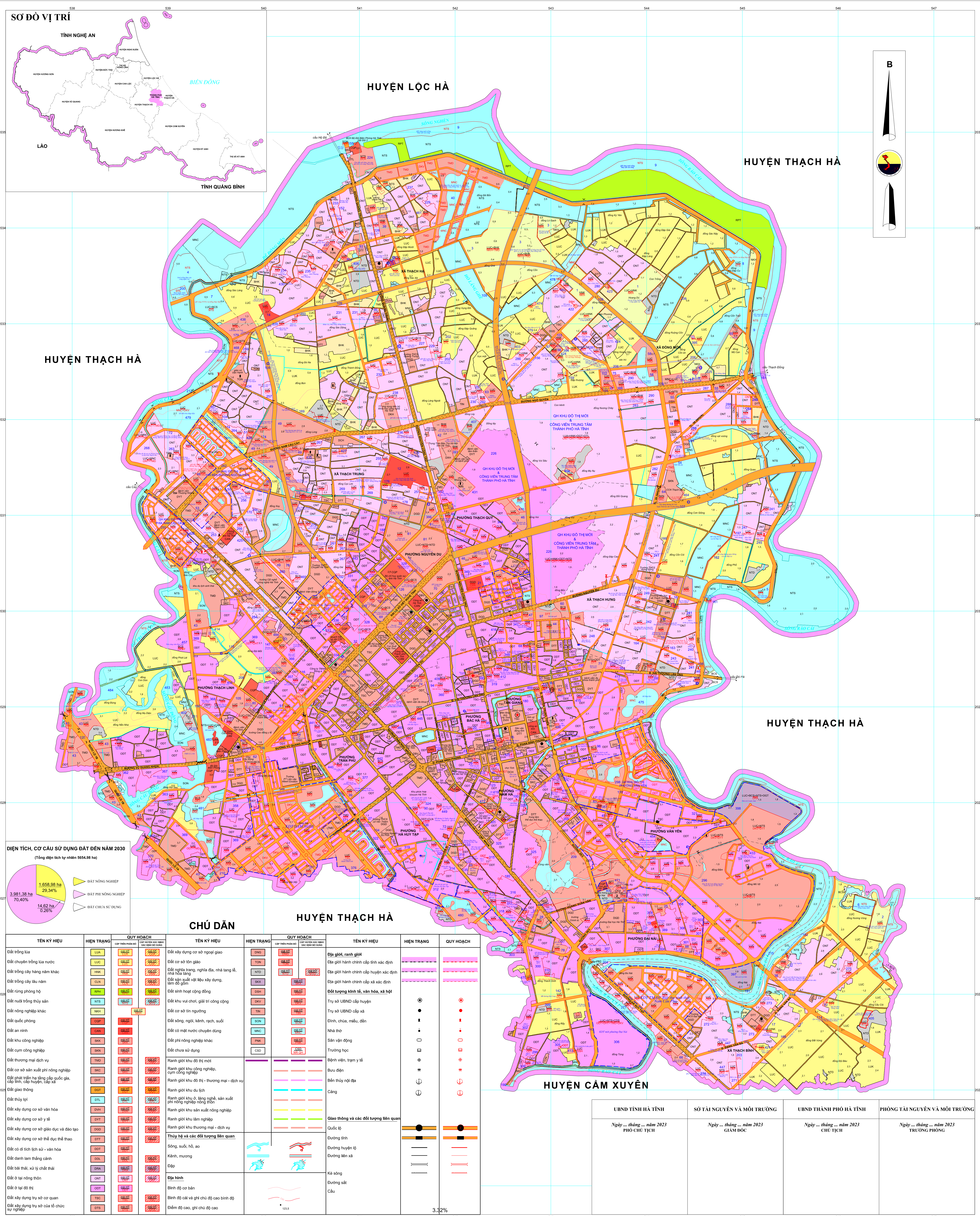


BẢN ĐỒ ĐIỀU CHỈNH QUY HOẠCH SỬ DỤNG ĐẤT THỜI KỲ 2021 - 2030

THÀNH PHỐ HÀ TĨNH - TỈNH HÀ TĨNH



CHỈ DẪN		CHỈ DẪN		CHỈ DẪN	
TÊN KÝ HIỆU	HIỆN TRẠNG	TÊN KÝ HIỆU	HIỆN TRẠNG	TÊN KÝ HIỆU	HIỆN TRẠNG
Đất trồng lúa	LUA	Đất xây dựng cơ sở ngoại giao	ONG	Đất giới, ranh giới	---
Đất chuyên trồng lúa nước	LUC	Đất cơ sở tôn giáo	TOK	Đất giới hành chính cấp tỉnh xác định	---
Đất trồng cây hàng năm khác	NHK	Đất nghĩa trang, nghĩa địa, nhà tang lễ, nhà hỏa táng	NTD	Đất giới hành chính cấp huyện xác định	---
Đất trồng cây lâu năm	QLN	Đất sản xuất vật liệu xây dựng, làm đồ gốm	SKK	Đất giới hành chính cấp xã xác định	---
Đất rừng phòng hộ	PHH	Đất sinh hoạt cộng đồng	SDH	Đất tương kính tế, văn hóa, xã hội	---
Đất nuôi trồng thủy sản	NTS	Đất khu vui chơi, giải trí công cộng	DKV	Trụ sở UBND cấp huyện	●
Đất nông nghiệp khác	NHKh	Đất cơ sở tín ngưỡng	TIN	Trụ sở UBND cấp xã	●
Đất quốc phòng	QDP	Đất sông, ngòi, kênh, rạch, suối	SON	Đình, chùa, miếu, đền	+
Đất an ninh	DAN	Đất có mặt nước chuyên dụng	MNC	Nhà thờ	+
Đất khu công nghiệp	SKK	Đất phi nông nghiệp khác	PKK	Sân vận động	+
Đất cụm công nghiệp	SKN	Đất chưa sử dụng	LCSD	Trường học	+
Đất thương mại dịch vụ	TMS	Ranh giới khu đô thị mới	---	Bệnh viện, trạm y tế	+
Đất xây dựng cơ sở văn hóa	DVH	Ranh giới khu công nghiệp, cụm công nghiệp	---	Bưu điện	+
Đất xây dựng cơ sở y tế	DYT	Ranh giới khu đô thị - thương mại - dịch vụ	---	Bến thủy nội địa	+
Đất xây dựng cơ sở giáo dục và đào tạo	GDĐ	Ranh giới khu du lịch	---	Cảng	+
Đất xây dựng cơ sở thể dục thể thao	DTT	Ranh giới khu ở, làng nghề, sản xuất phi nông nghiệp	---	Giao thông và các đối tượng liên quan	---
Đất có di tích lịch sử - văn hóa	DCL	Ranh giới khu sản xuất nông nghiệp	---	Quốc lộ	—●—
Đất danh lam thắng cảnh	DNL	Ranh giới khu lâm nghiệp	---	Đường tỉnh	—
Đất bãi thải, xử lý chất thải	DPT	Ranh giới khu thương mại - dịch vụ	---	Đường huyện lộ	—
Đất ở tại nông thôn	ONT	Thủy hệ và các đối tượng liên quan	---	Đường liên xã	—
Đất ở tại đô thị	ODT	Sông, suối, hồ, ao	---	Kê sông	—
Đất xây dựng trụ sở cơ quan	TRC	Kênh, mương	---	Đập	—
Đất xây dựng trụ sở của tổ chức sự nghiệp	DTB	Đập	---	Địa hình	---
		Bình độ cơ bản	---	Bình độ cao và ghi chú độ cao bình độ	---
		Bình độ cao, ghi chú độ cao	---	Điểm độ cao, ghi chú độ cao	---

UBND TỈNH HÀ TĨNH	SỐ TÀI NGUYÊN VÀ MÔI TRƯỜNG	UBND THÀNH PHỐ HÀ TĨNH	PHÒNG TÀI NGUYÊN VÀ MÔI TRƯỜNG
Ngày ... tháng ... năm 2023 PHÓ CHỦ TỊCH	Ngày ... tháng ... năm 2023 GIAM ĐỐC	Ngày ... tháng ... năm 2023 CHỦ TỊCH	Ngày ... tháng ... năm 2023 TRƯỞNG PHÒNG

Nguồn tài liệu:
Bản đồ Quy hoạch sử dụng đất thời kỳ 2021 - 2030 thành phố Hà Tĩnh

TỶ LỆ 1 : 10 000